

ФГИС ЕГРН

полное наименование органа регистрации прав

Раздел 1

Выписка из Единого государственного реестра недвижимости об объекте недвижимости
Сведения о характеристиках объекта недвижимости

На основании запроса от 13.07.2017 г., поступившего на рассмотрение 13.07.2017 г., сообщаем, что согласно записям Единого государственного реестра недвижимости:

Земельный участок			
(вид объекта недвижимости)			
Лист № ____ Раздела 1	Всего листов раздела 1 : ____	Всего разделов: ____	Всего листов выписки: ____
13.07.2017 № 99/2017/22842306			
Кадастровый номер:		78:06:0002095:2632	

Номер кадастрового квартала:	78:06:0002095
Дата присвоения кадастрового номера:	12.11.2012
Ранее присвоенный государственный учетный номер:	данные отсутствуют
Адрес:	г.Санкт-Петербург, Большой проспект В.О., дом 84, литера А
Площадь:	6571 +/- 28кв. м
Кадастровая стоимость, руб.:	241441144.24
Кадастровые номера расположенных в пределах земельного участка объектов недвижимости:	78:06:0002095:2656, 78:06:0000000:3022
Кадастровые номера объектов недвижимости, из которых образован объект недвижимости:	78:06:0002095:6, 78:06:0002095:12, 78:06:0002095:19
Кадастровые номера образованных объектов недвижимости:	данные отсутствуют
Сведения о включении объекта недвижимости в состав предприятия как имущественного комплекса:	

Государственный регистратор		ФГИС ЕГРН
полное наименование должности	подпись	инициалы, фамилия

М.П.

Раздел 1

Выписка из Единого государственного реестра недвижимости об объекте недвижимости

Сведения о характеристиках объекта недвижимости

Земельный участок		
(вид объекта недвижимости)		
Лист № __ Раздела 1	Всего листов раздела 1 : ____	Всего разделов: ____
Всего листов выписки: ____		
13.07.2017 № 99/2017/22842306		
Кадастровый номер:		78:06:0002095:2632
Категория земель:	Земли населённых пунктов	
Виды разрешенного использования:	Для размещения многоквартирного жилого дома (жилых домов)	
Сведения о кадастровом инженере:	Владимиров Николай Юрьевич №78-10-0009, ООО "ГЕО"	
Сведения о лесах, водных объектах и об иных природных объектах, расположенных в пределах земельного участка:	данные отсутствуют	
Сведения о том, что земельный участок полностью или частично расположен в границах зоны с особыми условиями использования территории или территории объекта культурного наследия	данные отсутствуют	
Сведения о том, что земельный участок расположен в границах особой экономической зоны, территории опережающего социально-экономического развития, зоны территориального развития в Российской Федерации, игровой зоны:	данные отсутствуют	
Сведения о том, что земельный участок расположен в границах особо охраняемой природной территории, охотничьих угодий, лесничеств, лесопарков:	данные отсутствуют	
Сведения о результатах проведения государственного земельного надзора:	данные отсутствуют	
Сведения о расположении земельного участка в границах территории, в отношении которой утвержден проект межевания территории:	данные отсутствуют	
Государственный регистратор		ФГИС ЕГРН
полное наименование должности	подпись	инициалы, фамилия

М.П.

Раздел 1

Выписка из Единого государственного реестра недвижимости об объекте недвижимости

Сведения о характеристиках объекта недвижимости

Земельный участок		
(вид объекта недвижимости)		
Лист № ___ Раздела 1	Всего листов раздела 1 : ___	Всего разделов: ___
Всего листов выписки: ___		
13.07.2017 № 99/2017/22842306		
Кадастровый номер:		78:06:0002095:2632
Условный номер земельного участка:	данные отсутствуют	
Сведения о принятии акта и (или) заключении договора, предусматривающих предоставление в соответствии с земельным законодательством исполнительным органом государственной власти или органом местного самоуправления находящегося в государственной или муниципальной собственности земельного участка для строительства наемного дома социального использования или наемного дома коммерческого использования:	данные отсутствуют	
Сведения о том, что земельный участок или земельные участки образованы на основании решения об изъятии земельного участка и (или) расположенного на нем объекта недвижимости для государственных или муниципальных нужд:	данные отсутствуют	
Сведения о том, что земельный участок образован из земель или земельного участка, государственная собственность на которые не разграничена:	данные отсутствуют	
Сведения о наличии земельного спора о местоположении границ земельных участков:	данные отсутствуют	
Статус записи об объекте недвижимости:	Сведения об объекте недвижимости имеют статус "актуальные"	
Особые отметки:	Для данного земельного участка обеспечен доступ посредством земельного участка (земельных участков) с кадастровым номером (кадастровыми номерами) Земли общего пользования. Посредством данного земельного участка обеспечен доступ к земельному участку (земельным участкам) с кадастровым номером (кадастровыми номерами) 78:06:0002095:2653.	
Получатель выписки:	Петрова Наталья Александровна	
Государственный регистратор		ФГИС ЕГРН
полное наименование должности	подпись	инициалы, фамилия

М.П.

Раздел 2

Выписка из Единого государственного реестра недвижимости об объекте недвижимости
Сведения о зарегистрированных правах

Земельный участок		
(вид объекта недвижимости)		
Лист № ____ Раздела 2	Всего листов раздела 2 : ____	Всего разделов: ____
Всего листов выписки: ____		
13.07.2017 № 99/2017/22842306		
Кадастровый номер:		78:06:0002095:2632
1. Правообладатель (правообладатели):	1.1.	Общество с ограниченной ответственностью "ГАРТ", ИНН: 7801047620
2. Вид, номер и дата государственной регистрации права:	2.1.	Собственность, № 78-78-93/005/2012-419 от 07.12.2012
Ограничение прав и обременение объекта недвижимости:		
3. 3.1.1.	вид:	Залог в силу закона, Земельный участок с кад. № 78:06:0002095:2632
	дата государственной регистрации:	12.12.2013
	номер государственной регистрации:	78-78-33/047/2013-054
	срок, на который установлено ограничение прав и обременение объекта недвижимости:	с 12.12.2013 по истечение 6 месяцев с даты получения разрешения на ввод
	лицо, в пользу которого установлено ограничение прав и обременение объекта недвижимости:	Участники долевого строительства по договорам участия в долевом строительстве
	основание государственной регистрации:	Договор участия в долевом строительстве от 01.11.2013 №84/К-III-8-II-116
Государственный регистратор		ФГИС ЕГРН
полное наименование должности	подпись	инициалы, фамилия

М.П.

Земельный участок			
(вид объекта недвижимости)			
Лист № ____ Раздела 2	Всего листов раздела 2 : ____	Всего разделов: ____	Всего листов выписки: ____
13.07.2017 № 99/2017/22842306			
Кадастровый номер:		78:06:0002095:2632	

1.	Правообладатель (правообладатели):	1.2.	данные о правообладателе отсутствуют
2.	Вид, номер и дата государственной регистрации права:	2.2.	не зарегистрировано
Ограничение прав и обременение объекта недвижимости:			
3.	3.2.1.	вид:	Залог в силу закона, 1) Объект долевого строительства: Двухкомнатная квартира, номер этажа: 9, номер объекта: 52, проектная (планируемая) площадь: 61, 1 кв.м, местоположение: г.Санкт-Петербург, Большой проспект В.О., д.84, лит.А, секция I, стояк - V
		дата государственной регистрации:	05.08.2015
		номер государственной регистрации:	78-78/033-78/051/016/2015-399/1
		срок, на который установлено ограничение прав и обременение объекта недвижимости:	97 месяцев
		лицо, в пользу которого установлено ограничение прав и обременение объекта недвижимости:	Публичное акционерное общество "Сбербанк России", ИНН: 7707083893
		основание государственной регистрации:	Договор участия в долевом строительстве от 16.12.2013 №84/К-1-9-V-52 фл; Кредитный договор от 06.07.2015 №38399074; Дополнительное соглашение от 06.07.2015
3.	3.2.2.	вид:	Прочие ограничения (обременения), Запрет совершать регистрационные действия в отношении принадлежащего должнику недвижимого имущества.
		дата государственной регистрации:	23.06.2017
		номер государственной регистрации:	78:06:0002095:2632-78/033/2017-56
		срок, на который установлено ограничение прав и обременение объекта недвижимости:	
		лицо, в пользу которого установлено ограничение прав и обременение объекта недвижимости:	
		основание государственной регистрации:	Постановление о запрете на совершение действий по регистрации от 18.06.2017 №186148743/7811, вынесенное по материалам исполнительного производства №37115/17/78011-ИП от 12.04.2017, Адмиралтейский РОСП (судебный пристав-исполнитель Тащилина Ольга Олеговна)

Государственный регистратор		ФГИС ЕГРН
полное наименование должности	подпись	инициалы, фамилия

М.П.

Земельный участок			
(вид объекта недвижимости)			
Лист № ____ Раздела 2	Всего листов раздела 2 : ____	Всего разделов: ____	Всего листов выписки: ____
13.07.2017 № 99/2017/22842306			
Кадастровый номер:		78:06:0002095:2632	
3.	3.2.3.	вид:	Залог в силу закона, 1) Объект долевого строительства: Квартира, номер этажа: 2, номер объекта: 2, проектная (планируемая) площадь: 169, 1 кв.м, местоположение: г.Санкт-Петербург, Большой проспект В.О., д.84, лит.А, секция 2, стояк 2, в осях: Т-Я, 2/1-18
		дата государственной регистрации:	17.01.2017
		номер государственной регистрации:	78:06:0002095:2632-78/033/2017-6
		срок, на который установлено ограничение прав и обременение объекта недвижимости:	с 17.01.2017 на 180 месяцев
		лицо, в пользу которого установлено ограничение прав и обременение объекта недвижимости:	Публичное акционерное общество "Сбербанк России", ИНН: 7707083893
		основание государственной регистрации:	Дополнительное соглашение от 21.12.2016; Кредитный договор от 21.12.2016 №91921289; Разрешение на ввод объекта в эксплуатацию от 20.02.2016 №78-02-05-2016; Акт приема-передачи от 14.06.2016
3.	3.2.4.	вид:	Прочие ограничения (обременения), Запрет совершать регистрационные действия в отношении принадлежащего должнику недвижимого имущества.
		дата государственной регистрации:	21.06.2017
		номер государственной регистрации:	78:06:0002095:2632-78/033/2017-55
		срок, на который установлено ограничение прав и обременение объекта недвижимости:	
		лицо, в пользу которого установлено ограничение прав и обременение объекта недвижимости:	
		основание государственной регистрации:	Постановление о запрете на совершение действий по регистрации от 18.06.2017 №186240282/7811, вынесенное по материалам исполнительного производства №37115/17/78011-ИП от 12.04.2017, Адмиралтейский РОСП (судебный пристав-исполнитель Тащилина Ольга Олеговна)
3.2.5.	вид:		

	Прочие ограничения (обременения), Зона регулирования застройки и хозяйственной деятельности площадью 6571 кв.м.
дата государственной регистрации:	07.12.2012
номер государственной регистрации:	78-78-93/005/2012-419
срок, на который установлено ограничение прав и обременение объекта недвижимости:	
лицо, в пользу которого установлено ограничение прав и обременение объекта недвижимости:	публичный
основание государственной регистрации:	Кадастровый паспорт земельного участка от 13.11.2012 №78/201/12-6370, выдавший орган: филиал федерального государственного бюджетного учреждения "Федеральная кадастровая палата Федеральной службы государственной регистрации, кадастра и картографии" по Санкт-Петербургу

Государственный регистратор		ФГИС ЕГРН
полное наименование должности	подпись	инициалы, фамилия

М.П.

Земельный участок			
(вид объекта недвижимости)			
Лист № ____ Раздела <u>2</u>	Всего листов раздела <u>2</u> : ____	Всего разделов: ____	Всего листов выписки: ____
13.07.2017 № 99/2017/22842306			
Кадастровый номер:		78:06:0002095:2632	

	вид:	Прочие ограничения (обременения), Охранная зона водопроводных сетей площадью 1026 кв.м.
	дата государственной регистрации:	07.12.2012
	номер государственной регистрации:	78-78-93/005/2012-419
3.2.6.	срок, на который установлено ограничение прав и обременение объекта недвижимости:	
	лицо, в пользу которого установлено ограничение прав и обременение объекта недвижимости:	публичный
	основание государственной регистрации:	Кадастровый паспорт земельного участка от 13.11.2012 №78/201/12-6370, выдавший орган: филиал федерального государственного бюджетного учреждения "Федеральная кадастровая палата Федеральной службы государственной регистрации, кадастра и картографии" по Санкт-Петербургу
	вид:	Прочие ограничения (обременения), Охранная зона подземных кабельных линий электропередач площадью 206 кв.м.
	дата государственной регистрации:	07.12.2012
	номер государственной регистрации:	78-78-93/005/2012-419
3.2.7.	срок, на который установлено ограничение прав и обременение объекта недвижимости:	
	лицо, в пользу которого установлено ограничение прав и обременение объекта недвижимости:	публичный
	основание государственной регистрации:	Кадастровый паспорт земельного участка от 13.11.2012 №78/201/12-6370, выдавший орган: филиал федерального государственного бюджетного учреждения "Федеральная кадастровая палата Федеральной службы государственной регистрации, кадастра и картографии" по Санкт-Петербургу
4.	Договоры участия в долевом строительстве:	данные отсутствуют
5.	Заявленные в судебном порядке права требования:	данные отсутствуют
6.	Сведения о возражении в отношении зарегистрированного права:	данные отсутствуют
7.	Сведения о наличии решения об изъятии объекта недвижимости для государственных и муниципальных нужд:	данные отсутствуют
8.	Сведения о невозможности государственной регистрации без личного участия правообладателя или его законного представителя:	
9.	Правопритязания и сведения о наличии поступивших, но не рассмотренных заявлений о проведении государственной	Принято заявление: Государственная регистрация дополнительного соглашения к ДДУ 16.12.2015 16:25, запись №78/033/001/2015-1869. Принято заявление: Государственная регистрация ипотеки в силу закона 18.12.2015 15:51, запись №78/033/001/2015-1892. Принято заявление: Государственная регистрация дополнительного соглашения к ДДУ 29.12.2015 16:05, запись №78/033/001/2015-1943. Принято заявление: Государственная регистрация дополнительного соглашения к ДДУ 24.03.2016 16:56, запись №78/033/001/2016-258. Принято заявление: Государственная регистрация дополнительного соглашения к ДДУ 24.03.2016 17:14, запись №78/033/001/2016-260.

<p>регистрации права (перехода, прекращения права), ограничения права или обременения объекта недвижимости, сделки в отношении объекта недвижимости:</p>	<p>Принято заявление: Государственная регистрация соглашения о расторжении дополнительного соглашения к ДДУ 24.03.2016 17:03, запись №78/033/001/2016-259. Принято заявление: Государственная регистрация дополнительного соглашения к договору участия в долевом строительстве 07.08.2015 15:17, запись №78/033/001/2015-1330. Принято заявление: Государственная регистрация договора участия в долевом строительстве 07.08.2015 15:48, запись №78/033/001/2015-1331. Принято заявление: Государственная регистрация дополнительного соглашения 21.09.2015 15:23, запись №78/033/001/2015-1490. Принято заявление: Государственная регистрация дополнительного соглашения 21.09.2015 15:31, запись №78/033/001/2015-1491. Принято заявление: Государственная регистрация дополнительного соглашения к договору участия в долевом строительстве 23.09.2015 15:21, запись №78/033/001/2015-1505. Принято заявление: Государственная регистрация соглашения расторжения договора 25.09.2015 15:23, запись №78/033/001/2015-1518. Принято заявление: Регистрация договора участия в долевом строительстве 25.09.2015 15:29, запись №78/033/001/2015-1519. Принято заявление: Регистрация дополнительного соглашения к ДДУ 07.10.2015 17:33, запись №78/033/001/2015-1565. Принято заявление: Регистрация дополнительного соглашения к ДДУ 07.10.2015 17:38, запись №78/033/001/2015-1566. Принято заявление: Государственная регистрация дополнительного соглашения к договору участия в долевом строительстве 09.10.2015 14:50, запись №78/033/001/2015-1583. Принято заявление: Регистрация соглашения о перемене лица в обязательствах 09.10.2015 14:19, запись №78/033/001/2015-1579. Принято заявление: Государственная регистрация дополнительного соглашения к ДДУ 14.10.2015 17:27, запись №78/033/001/2015-1603. Принято заявление: Государственная регистрация дополнительного соглашения к ДДУ 14.10.2015 17:20, запись №78/033/001/2015-1602. Принято заявление: Регистрация договора участия в долевом строительстве 26.10.2015 16:02, запись №78/033/001/2015-1638. Принято заявление: Государственная регистрация соглашения о расторжении ДДУ 26.10.2015 15:54, запись №78/033/001/2015-1637. Принято заявление: Регистрация договора участия в долевом строительстве 05.11.2015 15:18, запись №78/033/001/2015-1678. Принято заявление: Государственная регистрация ипотеки в силу закона 05.11.2015 11:14, запись №78/033/001/2015-1673. Принято заявление: Государственная регистрация соглашения о перемене лица в обязательствах 05.11.2015 11:18, запись №78/033/001/2015-1674. Принято заявление: Государственная регистрация дополнительного соглашения к ДДУ 09.11.2015 15:20, запись №78/033/001/2015-1688. Принято заявление: Государственная регистрация соглашения о перемене лица в обязательствах 09.11.2015 15:31, запись №78/033/001/2015-1689. Принято заявление: Государственная регистрация соглашения о расторжении ДДУ 05.11.2015 15:11, запись №78/033/001/2015-1677. Принято заявление: Государственная регистрация соглашения о расторжении договора 12.05.2015 15:18, запись №78/033/001/2015-1003. Принято заявление: Государственная регистрация соглашения о перемене лица в обязательствах 29.06.2015 15:24, запись №78/033/001/2015-1205. Принято заявление: Государственная регистрация договора участия в долевом строительстве 14.07.2015 16:52, запись №78/033/001/2015-1265. Принято заявление: Государственная регистрация договора участия в долевом строительстве 27.07.2015 14:31, запись №78/033/001/2015-1295. Принято заявление: Государственная регистрация соглашения о перемене лица в обязательствах 18.12.2015 15:57, запись №78/033/001/2015-1893. Принято заявление: Государственная регистрация ипотеки в силу закона 11.01.2016 16:52, запись №78/033/001/2016-7. Принято заявление: Государственная регистрация соглашения о перемене лица в обязательствах 29.12.2015 15:51, запись №78/033/001/2015-1942. Принято заявление: Государственная регистрация соглашения о перемене лица в обязательствах 16.12.2015 16:12, запись №78/033/001/2015-1868.</p>
<p>10. Сведения об осуществлении государственной регистрации сделки, права, ограничения права без необходимого в силу закона согласия третьего лица, органа:</p>	<p>данные отсутствуют</p>
<p>11. Сведения о невозможности государственной регистрации перехода, прекращения, ограничения права на земельный участок из земель сельскохозяйственного назначения:</p>	

Государственный регистратор		ФГИС ЕГРН
полное наименование должности	подпись	инициалы, фамилия

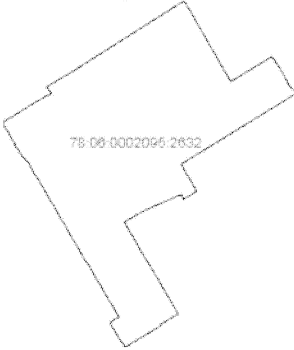
М.П.

Раздел 3

Выписка из Единого государственного реестра недвижимости об объекте недвижимости
Описание местоположения земельного участка

Земельный участок			
(вид объекта недвижимости)			
Лист № ____ Раздела 3	Всего листов раздела 3 : ____	Всего разделов: ____	Всего листов выписки: ____
13.07.2017 № 99/2017/22842306			
Кадастровый номер:		78:06:0002095:2632	

План (чертеж, схема) земельного участка

		
Масштаб 1: данные отсутствуют	Условные обозначения:	

Государственный регистратор		ФГИС ЕГРН
полное наименование должности	подпись	инициалы, фамилия

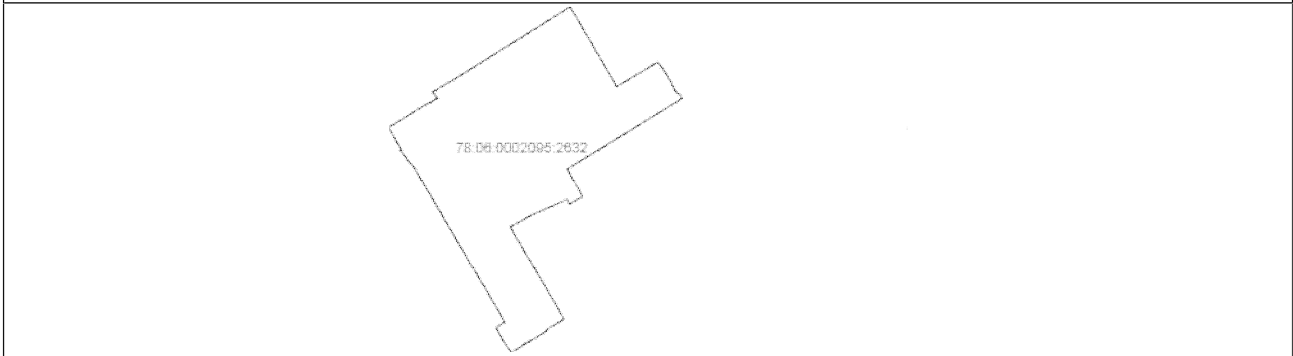
М.П.

Раздел 3

Выписка из Единого государственного реестра недвижимости об объекте недвижимости
Описание местоположения земельного участка

Земельный участок			
(вид объекта недвижимости)			
Лист № ____ Раздела 3	Всего листов раздела 3 : ____	Всего разделов: ____	Всего листов выписки: ____
13.07.2017 № 99/2017/22842306			
Кадастровый номер:		78:06:0002095:2632	

План (чертеж, схема) земельного участка



Масштаб 1: данные отсутствуют	Условные обозначения:		
-------------------------------	-----------------------	--	--

Государственный регистратор		ФГИС ЕГРН
полное наименование должности	подпись	инициалы, фамилия

М.П.

Раздел 3.1

Выписка из Единого государственного реестра недвижимости об объекте недвижимости
Описание местоположения земельного участка

Земельный участок			
(вид объекта недвижимости)			
Лист № ____ Раздела 3.1	Всего листов раздела 3.1 : ____	Всего разделов: ____	Всего листов выписки: ____
13.07.2017 № 99/2017/22842306			
Кадастровый номер:		78:06:0002095:2632	

Описание местоположения границ земельного участка							
Номер п/п	Номер точки		Дирекционный угол	Горизонтальное проложение, м	Описание закрепления на местности	Кадастровые номера смежных участков	Сведения об адресах правообладателей смежных земельных участков
	начальная	конечная					
1	2	3	4	5	6	7	8
1	1	2	данные отсутствуют	данные отсутствуют	данные отсутствуют	данные отсутствуют	данные отсутствуют
2	2	3	данные отсутствуют	данные отсутствуют	данные отсутствуют	данные отсутствуют	данные отсутствуют
3	3	4	данные отсутствуют	данные отсутствуют	данные отсутствуют	данные отсутствуют	данные отсутствуют
4	4	5	данные отсутствуют	данные отсутствуют	данные отсутствуют	данные отсутствуют	данные отсутствуют
5	5	6	данные отсутствуют	данные отсутствуют	данные отсутствуют	данные отсутствуют	данные отсутствуют
6	6	7	данные отсутствуют	данные отсутствуют	данные отсутствуют	данные отсутствуют	данные отсутствуют
7	7	8	данные отсутствуют	данные отсутствуют	данные отсутствуют	данные отсутствуют	данные отсутствуют
8	8	9	данные отсутствуют	данные отсутствуют	данные отсутствуют	данные отсутствуют	данные отсутствуют
9	9	10	данные отсутствуют	данные отсутствуют	данные отсутствуют	данные отсутствуют	данные отсутствуют
10	10	11	данные отсутствуют	данные отсутствуют	данные отсутствуют	данные отсутствуют	данные отсутствуют
11	11	12	данные отсутствуют	данные отсутствуют	данные отсутствуют	данные отсутствуют	данные отсутствуют
12	12	13	данные отсутствуют	данные отсутствуют	данные отсутствуют	данные отсутствуют	данные отсутствуют
13	13	14	данные отсутствуют	данные отсутствуют	данные отсутствуют	данные отсутствуют	данные отсутствуют
14	14	15	данные отсутствуют	данные отсутствуют	данные отсутствуют	данные отсутствуют	данные отсутствуют
15	15	16	данные отсутствуют	данные отсутствуют	данные отсутствуют	данные отсутствуют	данные отсутствуют

Государственный регистратор		ФГИС ЕГРН
полное наименование должности	подпись	инициалы, фамилия

М.П.

Раздел 3.1

Выписка из Единого государственного реестра недвижимости об объекте недвижимости
Описание местоположения земельного участка

Земельный участок			
(вид объекта недвижимости)			
Лист № ____ Раздела 3.1	Всего листов раздела 3.1 : ____	Всего разделов: ____	Всего листов выписки: ____
13.07.2017 № 99/2017/22842306			
Кадастровый номер:		78:06:0002095:2632	

Описание местоположения границ земельного участка							
Номер п/п	Номер точки		Дирекционный угол	Горизонтальное проложение, м	Описание закрепления на местности	Кадастровые номера смежных участков	Сведения об адресах правообладателей смежных земельных участков
	начальная	конечная					
1	2	3	4	5	6	7	8
16	16	17	данные отсутствуют	данные отсутствуют	данные отсутствуют	данные отсутствуют	данные отсутствуют
17	17	18	данные отсутствуют	данные отсутствуют	данные отсутствуют	данные отсутствуют	данные отсутствуют
18	18	19	данные отсутствуют	данные отсутствуют	данные отсутствуют	данные отсутствуют	данные отсутствуют
19	19	20	данные отсутствуют	данные отсутствуют	данные отсутствуют	данные отсутствуют	данные отсутствуют
20	20	21	данные отсутствуют	данные отсутствуют	данные отсутствуют	данные отсутствуют	данные отсутствуют
21	21	22	данные отсутствуют	данные отсутствуют	данные отсутствуют	данные отсутствуют	данные отсутствуют
22	22	23	данные отсутствуют	данные отсутствуют	данные отсутствуют	данные отсутствуют	данные отсутствуют
23	23	24	данные отсутствуют	данные отсутствуют	данные отсутствуют	данные отсутствуют	данные отсутствуют
24	24	25	данные отсутствуют	данные отсутствуют	данные отсутствуют	данные отсутствуют	данные отсутствуют
25	25	26	данные отсутствуют	данные отсутствуют	данные отсутствуют	данные отсутствуют	данные отсутствуют
26	26	27	данные отсутствуют	данные отсутствуют	данные отсутствуют	данные отсутствуют	данные отсутствуют
27	27	28	данные отсутствуют	данные отсутствуют	данные отсутствуют	данные отсутствуют	данные отсутствуют
28	28	29	данные отсутствуют	данные отсутствуют	данные отсутствуют	данные отсутствуют	данные отсутствуют
29	29	30	данные отсутствуют	данные отсутствуют	данные отсутствуют	данные отсутствуют	данные отсутствуют
30	30	31	данные отсутствуют	данные отсутствуют	данные отсутствуют	данные отсутствуют	данные отсутствуют

Государственный регистратор		ФГИС ЕГРН
полное наименование должности	подпись	инициалы, фамилия

М.П.

Раздел 3.1

Выписка из Единого государственного реестра недвижимости об объекте недвижимости
Описание местоположения земельного участка

Земельный участок			
(вид объекта недвижимости)			
Лист № ____ Раздела 3.1	Всего листов раздела 3.1 : ____	Всего разделов: ____	Всего листов выписки: ____
13.07.2017 № 99/2017/22842306			
Кадастровый номер:		78:06:0002095:2632	

Описание местоположения границ земельного участка							
Номер п/п	Номер точки		Дирекционный угол	Горизонтальное проложение, м	Описание закрепления на местности	Кадастровые номера смежных участков	Сведения об адресах правообладателей смежных земельных участков
	начальная	конечная					
1	2	3	4	5	6	7	8
31	31	32	данные отсутствуют	данные отсутствуют	данные отсутствуют	данные отсутствуют	данные отсутствуют
32	32	33	данные отсутствуют	данные отсутствуют	данные отсутствуют	данные отсутствуют	данные отсутствуют
33	33	34	данные отсутствуют	данные отсутствуют	данные отсутствуют	данные отсутствуют	данные отсутствуют
34	34	35	данные отсутствуют	данные отсутствуют	данные отсутствуют	данные отсутствуют	данные отсутствуют
35	35	36	данные отсутствуют	данные отсутствуют	данные отсутствуют	данные отсутствуют	данные отсутствуют
36	36	37	данные отсутствуют	данные отсутствуют	данные отсутствуют	данные отсутствуют	данные отсутствуют
37	37	38	данные отсутствуют	данные отсутствуют	данные отсутствуют	данные отсутствуют	данные отсутствуют
38	38	39	данные отсутствуют	данные отсутствуют	данные отсутствуют	данные отсутствуют	данные отсутствуют
39	39	40	данные отсутствуют	данные отсутствуют	данные отсутствуют	данные отсутствуют	данные отсутствуют
40	40	1	данные отсутствуют	данные отсутствуют	данные отсутствуют	данные отсутствуют	данные отсутствуют

Государственный регистратор		ФГИС ЕГРН
полное наименование должности	подпись	инициалы, фамилия

М.П.

Раздел 3.2

Выписка из Единого государственного реестра недвижимости об объекте недвижимости
Описание местоположения земельного участка

Земельный участок			
(вид объекта недвижимости)			
Лист № ____ Раздела 3.2	Всего листов раздела 3.2 : ____	Всего разделов: ____	Всего листов выписки: ____
13.07.2017 № 99/2017/22842306			
Кадастровый номер:		78:06:0002095:2632	

Сведения о характерных точках границы земельного участка				
Система координат				
Зона №				
Номер точки	Координаты		Описание закрепления на местности	Средняя квадратическая погрешность определения координат характерных точек границ земельного участка, м
	X	Y		
1	2	3	4	5
1	93517.2	110280.14	данные отсутствуют	данные отсутствуют
2	93512.43	110271.49	данные отсутствуют	данные отсутствуют
3	93474.98	110293.31	данные отсутствуют	данные отсутствуют
4	93470.8	110286.23	данные отсутствуют	данные отсутствуют
5	93470.31	110286.38	данные отсутствуют	данные отсутствуют
6	93465.62	110278.64	данные отсутствуют	данные отсутствуют
7	93465.73	110278.55	данные отсутствуют	данные отсутствуют
8	93461.49	110271.91	данные отсутствуют	данные отсутствуют
9	93462.07	110271.52	данные отсутствуют	данные отсутствуют
10	93464.57	110269.83	данные отсутствуют	данные отсутствуют
11	93471.36	110265.63	данные отсутствуют	данные отсутствуют
12	93472.95	110267.72	данные отсутствуют	данные отсутствуют
13	93473.69	110269.38	данные отсутствуют	данные отсутствуют
14	93535.2	110233.33	данные отсутствуют	данные отсутствуют
15	93536.13	110233.08	данные отсутствуют	данные отсутствуют

Государственный регистратор		ФГИС ЕГРН
полное наименование должности	подпись	инициалы, фамилия

М.П.

Раздел 3.2

Выписка из Единого государственного реестра недвижимости об объекте недвижимости
Описание местоположения земельного участка

Земельный участок			
(вид объекта недвижимости)			
Лист № ____ Раздела 3.2	Всего листов раздела 3.2 : ____	Всего разделов: ____	Всего листов выписки: ____
13.07.2017 № 99/2017/22842306			
Кадастровый номер:		78:06:0002095:2632	

Сведения о характерных точках границы земельного участка				
Система координат				
Зона №				
Номер точки	Координаты		Описание закрепления на местности	Средняя квадратическая погрешность определения координат характерных точек границ земельного участка, м
	X	Y		
1	2	3	4	5
16	93538.17	110231.29	данные отсутствуют	данные отсутствуют
17	93538.63	110230.7	данные отсутствуют	данные отсутствуют
18	93539.75	110229.81	данные отсутствуют	данные отсутствуют
19	93543.11	110227.57	данные отсутствуют	данные отсутствуют
20	93543.64	110227.08	данные отсутствуют	данные отсутствуют
21	93543.96	110227.39	данные отсутствуют	данные отсутствуют
22	93544.68	110226.99	данные отсутствуют	данные отсутствуют
23	93546.89	110225.54	данные отсутствуют	данные отсутствуют
24	93552.69	110222.21	данные отсутствуют	данные отсутствуют
25	93556.3	110228.43	данные отсутствуют	данные отсутствуют
26	93559.99	110234.22	данные отсутствуют	данные отсутствуют
27	93564.26	110241.97	данные отсутствуют	данные отсутствуют
28	93567.32	110240.09	данные отсутствуют	данные отсутствуют
29	93572.44	110249.01	данные отсутствуют	данные отсутствуют
30	93601.43	110295.75	данные отсутствуют	данные отсутствуют

Государственный регистратор		ФГИС ЕГРН
полное наименование должности	подпись	инициалы, фамилия

М.П.

Раздел 3.2

Выписка из Единого государственного реестра недвижимости об объекте недвижимости
Описание местоположения земельного участка

Земельный участок			
(вид объекта недвижимости)			
Лист № ____ Раздела 3.2	Всего листов раздела 3.2 : ____	Всего разделов: ____	Всего листов выписки: ____
13.07.2017 № 99/2017/22842306			
Кадастровый номер:		78:06:0002095:2632	

Сведения о характерных точках границы земельного участка				
Система координат				
Зона №				
Номер точки	Координаты		Описание закрепления на местности	Средняя квадратическая погрешность определения координат характерных точек границ земельного участка, м
	X	Y		
1	2	3	4	5
31	93569.41	110314.55	данные отсутствуют	данные отсутствуют
32	93579.21	110331.15	данные отсутствуют	данные отсутствуют
33	93574.89	110334.45	данные отсутствуют	данные отсутствуют
34	93568.32	110337.88	данные отсутствуют	данные отсутствуют
35	93564.29	110341.06	данные отсутствуют	данные отсутствуют
36	93539.16	110299.79	данные отсутствуют	данные отсутствуют
37	93535.97	110294.5	данные отсутствуют	данные отсутствуют
38	93524.64	110300.73	данные отсутствуют	данные отсутствуют
39	93521.52	110295.48	данные отсутствуют	данные отсутствуют
40	93523.39	110294.5	данные отсутствуют	данные отсутствуют

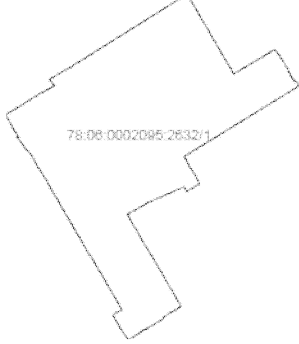
Государственный регистратор		ФГИС ЕГРН
полное наименование должности	подпись	инициалы, фамилия

М.П.

Раздел 4

Выписка из Единого государственного реестра недвижимости об объекте недвижимости
Сведения о частях земельного участка

Земельный участок			
(вид объекта недвижимости)			
Лист № ____ Раздела 4	Всего листов раздела 4 : ____	Всего разделов: ____	Всего листов выписки: ____
13.07.2017 № 99/2017/22842306			
Кадастровый номер:		78:06:0002095:2632	

План (чертеж, схема) части земельного участка	Учетный номер части: 78:06:0002095:2632/1
	
Масштаб 1: данные отсутствуют	Условные обозначения:

Государственный регистратор		ФГИС ЕГРН
полное наименование должности	подпись	инициалы, фамилия

М.П.

Раздел 4

Выписка из Единого государственного реестра недвижимости об объекте недвижимости
Сведения о частях земельного участка

Земельный участок			
(вид объекта недвижимости)			
Лист № ____ Раздела 4	Всего листов раздела 4 : ____	Всего разделов: ____	Всего листов выписки: ____
13.07.2017 № 99/2017/22842306			
Кадастровый номер:		78:06:0002095:2632	

План (чертеж, схема) части земельного участка	Учетный номер части: 78:06:0002095:2632/2
	
Масштаб 1: данные отсутствуют	Условные обозначения:

Государственный регистратор		ФГИС ЕГРН
полное наименование должности	подпись	инициалы, фамилия

М.П.

Раздел 4

Выписка из Единого государственного реестра недвижимости об объекте недвижимости
Сведения о частях земельного участка

Земельный участок			
(вид объекта недвижимости)			
Лист № ____ Раздела 4	Всего листов раздела 4 : ____	Всего разделов: ____	Всего листов выписки: ____
13.07.2017 № 99/2017/22842306			
Кадастровый номер:		78:06:0002095:2632	

План (чертеж, схема) части земельного участка	Учетный номер части: 78:06:0002095:2632/3
	
Масштаб 1: данные отсутствуют	Условные обозначения:

Государственный регистратор		ФГИС ЕГРН
полное наименование должности	подпись	инициалы, фамилия

М.П.

Раздел 4.1

Выписка из Единого государственного реестра недвижимости об объекте недвижимости
Сведения о частях земельного участка

Земельный участок			
(вид объекта недвижимости)			
Лист № ____ Раздела 4.1	Всего листов раздела 4.1 : ____	Всего разделов: ____	Всего листов выписки: ____
13.07.2017 № 99/2017/22842306			
Кадастровый номер:		78:06:0002095:2632	

Учетный номер части	Площадь (м ²)	Содержание ограничения в использовании или ограничения права на объект недвижимости или обременения объекта недвижимости
1	2	3
1	6571	Иные ограничения (обременения) прав, Временные. Дата истечения срока действия временного характера - 13.11.2017
2	1026	Иные ограничения (обременения) прав, Временные. Дата истечения срока действия временного характера - 13.11.2017
3	206	Иные ограничения (обременения) прав, Временные. Дата истечения срока действия временного характера - 13.11.2017
данные отсутствуют	весь	Иные ограничения (обременения) прав, публичный
данные отсутствуют	весь	Иные ограничения (обременения) прав, публичный
данные отсутствуют	весь	Иные ограничения (обременения) прав
данные отсутствуют	весь	Ипотека в силу закона, Участники долевого строительства по договорам участия в долевом строительстве
данные отсутствуют	весь	Иные ограничения (обременения) прав
данные отсутствуют	весь	Ипотека в силу закона, Публичное акционерное общество "Сбербанк России"
данные отсутствуют	весь	Иные ограничения (обременения) прав, публичный
данные отсутствуют	весь	Ипотека в силу закона, Открытое акционерное общество "Сбербанк России"

Государственный регистратор		ФГИС ЕГРН
полное наименование должности	подпись	инициалы, фамилия

М.П.

Раздел 4.2

Выписка из Единого государственного реестра недвижимости об объекте недвижимости
Сведения о частях земельного участка

Земельный участок				
(вид объекта недвижимости)				
Лист № ____ Раздела 4.2		Всего листов раздела 4.2 : ____		Всего разделов: ____
Всего листов выписки: ____				
13.07.2017 № 99/2017/22842306				
Кадастровый номер:			78:06:0002095:2632	
Сведения о характерных точках границы части (частей) земельного участка				
Учетный номер части: 1				
Система координат: мск 64				
Зона №				
Номер точки	Координаты, м		Описание закрепления на местности	Средняя квадратическая погрешность определения координат характерных точек границы части земельного участка, м
	X	Y		
1	2	3	4	5
1	93517.2	110280.14	данные отсутствуют	данные отсутствуют
1	93517.2	110280.14	данные отсутствуют	данные отсутствуют
2	93512.43	110271.49	данные отсутствуют	данные отсутствуют
3	93474.98	110293.31	данные отсутствуют	данные отсутствуют
4	93470.8	110286.23	данные отсутствуют	данные отсутствуют
5	93470.31	110286.38	данные отсутствуют	данные отсутствуют
6	93465.62	110278.64	данные отсутствуют	данные отсутствуют
7	93465.73	110278.55	данные отсутствуют	данные отсутствуют
8	93461.49	110271.91	данные отсутствуют	данные отсутствуют
9	93462.07	110271.52	данные отсутствуют	данные отсутствуют
10	93464.57	110269.83	данные отсутствуют	данные отсутствуют
11	93471.36	110265.63	данные отсутствуют	данные отсутствуют
12	93472.95	110267.72	данные отсутствуют	данные отсутствуют
13	93473.69	110269.38	данные отсутствуют	данные отсутствуют
14	93535.2	110233.33	данные отсутствуют	данные отсутствуют
15	93536.13	110233.08	данные отсутствуют	данные отсутствуют
Государственный регистратор			ФГИС ЕГРН	
полное наименование должности			подпись	
			инициалы, фамилия	

М.П.

Раздел 4.2

Выписка из Единого государственного реестра недвижимости об объекте недвижимости

Сведения о частях земельного участка

Земельный участок			
(вид объекта недвижимости)			
Лист № ___	Раздела 4.2	Всего листов раздела 4.2 : ___	Всего разделов: ___
Всего листов выписки: ___			
13.07.2017 № 99/2017/22842306			
Кадастровый номер:		78:06:0002095:2632	

Номер точки	Координаты, м		Описание закрепления на местности	Средняя квадратическая погрешность определения координат характерных точек границы части земельного участка, м
	X	Y		
1	2	3	4	5
16	93538.17	110231.29	данные отсутствуют	данные отсутствуют
17	93538.63	110230.7	данные отсутствуют	данные отсутствуют
18	93539.75	110229.81	данные отсутствуют	данные отсутствуют
19	93543.11	110227.57	данные отсутствуют	данные отсутствуют
20	93543.64	110227.08	данные отсутствуют	данные отсутствуют
21	93543.96	110227.39	данные отсутствуют	данные отсутствуют
22	93544.68	110226.99	данные отсутствуют	данные отсутствуют
23	93546.89	110225.54	данные отсутствуют	данные отсутствуют
24	93552.69	110222.21	данные отсутствуют	данные отсутствуют
25	93556.3	110228.43	данные отсутствуют	данные отсутствуют
26	93559.99	110234.22	данные отсутствуют	данные отсутствуют
27	93564.26	110241.97	данные отсутствуют	данные отсутствуют
28	93567.32	110240.09	данные отсутствуют	данные отсутствуют
29	93572.44	110249.01	данные отсутствуют	данные отсутствуют
30	93601.43	110295.75	данные отсутствуют	данные отсутствуют
31	93569.41	110314.55	данные отсутствуют	данные отсутствуют
32	93579.21	110331.15	данные отсутствуют	данные отсутствуют

Государственный регистратор		ФГИС ЕГРН
полное наименование должности	подпись	инициалы, фамилия

М.П.

Раздел 4.2

Выписка из Единого государственного реестра недвижимости об объекте недвижимости

Сведения о частях земельного участка

Земельный участок			
(вид объекта недвижимости)			
Лист № __	Раздела 4.2	Всего листов раздела 4.2 : __	Всего разделов: __
Всего листов выписки: __			
13.07.2017 № 99/2017/22842306			
Кадастровый номер:		78:06:0002095:2632	

Номер точки	Координаты, м		Описание закрепления на местности	Средняя квадратическая погрешность определения координат характерных точек границы части земельного участка, м
	X	Y		
1	2	3	4	5
33	93574.89	110334.45	данные отсутствуют	данные отсутствуют
34	93568.32	110337.88	данные отсутствуют	данные отсутствуют
35	93564.29	110341.06	данные отсутствуют	данные отсутствуют
36	93539.16	110299.79	данные отсутствуют	данные отсутствуют
37	93535.97	110294.5	данные отсутствуют	данные отсутствуют
38	93524.64	110300.73	данные отсутствуют	данные отсутствуют
39	93521.52	110295.48	данные отсутствуют	данные отсутствуют
40	93523.39	110294.5	данные отсутствуют	данные отсутствуют

Государственный регистратор		ФГИС ЕГРН
полное наименование должности	подпись	инициалы, фамилия

М.П.

Раздел 4.2

Выписка из Единого государственного реестра недвижимости об объекте недвижимости
Сведения о частях земельного участка

Земельный участок				
(вид объекта недвижимости)				
Лист № ____ Раздела 4.2		Всего листов раздела 4.2 : ____		Всего разделов: ____
Всего листов выписки: ____				
13.07.2017 № 99/2017/22842306				
Кадастровый номер:			78:06:0002095:2632	
Сведения о характерных точках границы части (частей) земельного участка				
Учетный номер части: 2				
Система координат: мск 64				
Зона №				
Номер точки	Координаты, м		Описание закрепления на местности	Средняя квадратическая погрешность определения координат характерных точек границы части земельного участка, м
	X	Y		
1	2	3	4	5
17	93538.63	110230.7	данные отсутствуют	данные отсутствуют
18	93539.75	110229.81	данные отсутствуют	данные отсутствуют
19	93543.11	110227.57	данные отсутствуют	данные отсутствуют
20	93543.64	110227.08	данные отсутствуют	данные отсутствуют
21	93543.96	110227.39	данные отсутствуют	данные отсутствуют
22	93544.68	110226.99	данные отсутствуют	данные отсутствуют
31	93569.41	110314.55	данные отсутствуют	данные отсутствуют
32	93579.21	110331.15	данные отсутствуют	данные отсутствуют
41	93546.53	110225.78	данные отсутствуют	0.1
41	93546.53	110225.78	данные отсутствуют	0.1
42	93568.09	110260.77	данные отсутствуют	0.1
43	93568.15	110260.87	данные отсутствуют	данные отсутствуют
44	93568.2	110260.96	данные отсутствуют	данные отсутствуют
45	93568.26	110261.06	данные отсутствуют	данные отсутствуют
46	93568.31	110261.16	данные отсутствуют	данные отсутствуют
47	93568.35	110261.26	данные отсутствуют	данные отсутствуют
Государственный регистратор			ФГИС ЕГРН	
полное наименование должности			подпись	
			инициалы, фамилия	

М.П.

Раздел 4.2

Выписка из Единого государственного реестра недвижимости об объекте недвижимости

Сведения о частях земельного участка

Земельный участок			
(вид объекта недвижимости)			
Лист № __ Раздела 4.2	Всего листов раздела 4.2 : __	Всего разделов: __	Всего листов выписки: __
13.07.2017 № 99/2017/22842306			
Кадастровый номер:		78:06:0002095:2632	

Номер точки	Координаты, м		Описание закрепления на местности	Средняя квадратическая погрешность определения координат характерных точек границы части земельного участка, м
	X	Y		
1	2	3	4	5
48	93568.4	110261.36	данные отсутствуют	данные отсутствуют
49	93568.45	110261.47	данные отсутствуют	данные отсутствуют
50	93568.49	110261.57	данные отсутствуют	данные отсутствуют
51	93568.53	110261.68	данные отсутствуют	данные отсутствуют
52	93568.56	110261.78	данные отсутствуют	данные отсутствуют
53	93568.6	110261.89	данные отсутствуют	данные отсутствуют
54	93568.63	110261.99	данные отсутствуют	данные отсутствуют
55	93568.66	110262.1	данные отсутствуют	данные отсутствуют
56	93568.69	110262.21	данные отсутствуют	данные отсутствуют
57	93568.71	110262.32	данные отсутствуют	данные отсутствуют
58	93568.74	110262.43	данные отсутствуют	данные отсутствуют
59	93568.76	110262.54	данные отсутствуют	данные отсутствуют
60	93568.77	110262.65	данные отсутствуют	данные отсутствуют
61	93568.79	110262.76	данные отсутствуют	данные отсутствуют
62	93568.8	110262.87	данные отсутствуют	данные отсутствуют
63	93568.81	110262.98	данные отсутствуют	данные отсутствуют
64	93568.82	110263.11	данные отсутствуют	0.1
Государственный регистратор				ФГИС ЕГРН
полное наименование должности			подпись	инициалы, фамилия

М.П.

Раздел 4.2

Выписка из Единого государственного реестра недвижимости об объекте недвижимости

Сведения о частях земельного участка

Земельный участок			
(вид объекта недвижимости)			
Лист № __	Раздела 4.2	Всего листов раздела 4.2 : __	Всего разделов: __
Всего листов выписки: __			
13.07.2017 № 99/2017/22842306			
Кадастровый номер:		78:06:0002095:2632	

Номер точки	Координаты, м		Описание закрепления на местности	Средняя квадратическая погрешность определения координат характерных точек границы части земельного участка, м
	X	Y		
1	2	3	4	5
65	93568.83	110263.32	данные отсутствуют	данные отсутствуют
66	93568.83	110263.43	данные отсутствуют	данные отсутствуют
67	93568.83	110263.54	данные отсутствуют	данные отсутствуют
68	93568.82	110263.65	данные отсутствуют	данные отсутствуют
69	93568.81	110263.76	данные отсутствуют	данные отсутствуют
70	93568.81	110263.87	данные отсутствуют	данные отсутствуют
71	93568.79	110263.99	данные отсутствуют	данные отсутствуют
72	93568.78	110264.1	данные отсутствуют	данные отсутствуют
73	93568.76	110264.21	данные отсутствуют	данные отсутствуют
74	93568.74	110264.32	данные отсутствуют	данные отсутствуют
75	93568.72	110264.43	данные отсутствуют	данные отсутствуют
76	93568.7	110264.54	данные отсутствуют	данные отсутствуют
77	93568.67	110264.64	данные отсутствуют	данные отсутствуют
78	93568.64	110264.75	данные отсутствуют	данные отсутствуют
79	93568.61	110264.86	данные отсутствуют	данные отсутствуют
80	93568.58	110264.97	данные отсутствуют	данные отсутствуют
81	93568.54	110265.07	данные отсутствуют	данные отсутствуют
Государственный регистратор				ФГИС ЕГРН
полное наименование должности			подпись	инициалы, фамилия

М.П.

Раздел 4.2

Выписка из Единого государственного реестра недвижимости об объекте недвижимости

Сведения о частях земельного участка

Земельный участок			
(вид объекта недвижимости)			
Лист № __	Раздела 4.2	Всего листов раздела 4.2 : __	Всего разделов: __
Всего листов выписки: __			
13.07.2017 № 99/2017/22842306			
Кадастровый номер:		78:06:0002095:2632	

Номер точки	Координаты, м		Описание закрепления на местности	Средняя квадратическая погрешность определения координат характерных точек границы части земельного участка, м
	X	Y		
1	2	3	4	5
82	93568.5	110265.18	данные отсутствуют	данные отсутствуют
83	93568.46	110265.28	данные отсутствуют	0.1
84	93560.55	110284.59	данные отсутствуют	0.1
85	93575.65	110310.89	данные отсутствуют	0.1
86	93576.85	110332.95	данные отсутствуют	0.1
87	93574.53	110328.37	данные отсутствуют	0.1
88	93571.73	110324.13	данные отсутствуют	0.1
89	93571.7	110324.07	данные отсутствуют	0.1
90	93571.66	110324.02	данные отсутствуют	0.1
91	93571.57	110323.87	данные отсутствуют	0.1
92	93550.66	110287.45	данные отсутствуют	0.1
93	93550.61	110287.35	данные отсутствуют	данные отсутствуют
94	93550.55	110287.25	данные отсутствуют	данные отсутствуют
95	93550.5	110287.15	данные отсутствуют	данные отсутствуют
96	93550.46	110287.05	данные отсутствуют	данные отсутствуют
97	93550.41	110286.95	данные отсутствуют	данные отсутствуют
98	93550.37	110286.85	данные отсутствуют	данные отсутствуют
Государственный регистратор				ФГИС ЕГРН
полное наименование должности			подпись	инициалы, фамилия

М.П.

Раздел 4.2

Выписка из Единого государственного реестра недвижимости об объекте недвижимости

Сведения о частях земельного участка

Земельный участок			
(вид объекта недвижимости)			
Лист № __	Раздела 4.2	Всего листов раздела 4.2 : __	Всего разделов: __
Всего листов выписки: __			
13.07.2017 № 99/2017/22842306			
Кадастровый номер:		78:06:0002095:2632	

Номер точки	Координаты, м		Описание закрепления на местности	Средняя квадратическая погрешность определения координат характерных точек границы части земельного участка, м
	X	Y		
1	2	3	4	5
99	93550.33	110286.74	данные отсутствуют	данные отсутствуют
100	93550.29	110286.64	данные отсутствуют	данные отсутствуют
101	93550.25	110286.53	данные отсутствуют	данные отсутствуют
102	93550.22	110286.43	данные отсутствуют	данные отсутствуют
103	93550.19	110286.32	данные отсутствуют	данные отсутствуют
104	93550.16	110286.21	данные отсутствуют	данные отсутствуют
105	93550.13	110286.1	данные отсутствуют	данные отсутствуют
106	93550.11	110286	данные отсутствуют	данные отсутствуют
107	93550.09	110285.89	данные отсутствуют	данные отсутствуют
108	93550.07	110285.78	данные отсутствуют	данные отсутствуют
109	93550.05	110285.67	данные отсутствуют	данные отсутствуют
110	93550.03	110285.5	данные отсутствуют	0.1
111	93550.02	110285.33	данные отсутствуют	данные отсутствуют
112	93550.01	110285.22	данные отсутствуют	данные отсутствуют
113	93550	110285.11	данные отсутствуют	данные отсутствуют
114	93550	110285	данные отсутствуют	данные отсутствуют
115	93550	110284.89	данные отсутствуют	данные отсутствуют
Государственный регистратор				ФГИС ЕГРН
полное наименование должности			подпись	инициалы, фамилия

М.П.

Раздел 4.2

Выписка из Единого государственного реестра недвижимости об объекте недвижимости

Сведения о частях земельного участка

Земельный участок			
(вид объекта недвижимости)			
Лист № __	Раздела 4.2	Всего листов раздела 4.2 : __	Всего разделов: __
Всего листов выписки: __			
13.07.2017 № 99/2017/22842306			
Кадастровый номер:		78:06:0002095:2632	

Номер точки	Координаты, м		Описание закрепления на местности	Средняя квадратическая погрешность определения координат характерных точек границы части земельного участка, м
	X	Y		
1	2	3	4	5
116	93550	110284.78	данные отсутствуют	данные отсутствуют
117	93550.01	110284.66	данные отсутствуют	данные отсутствуют
118	93550.02	110284.55	данные отсутствуют	данные отсутствуют
119	93550.03	110284.44	данные отсутствуют	данные отсутствуют
120	93550.04	110284.33	данные отсутствуют	данные отсутствуют
121	93550.06	110284.22	данные отсутствуют	данные отсутствуют
122	93550.07	110284.11	данные отсутствуют	данные отсутствуют
123	93550.09	110284	данные отсутствуют	данные отсутствуют
124	93550.12	110283.89	данные отсутствуют	данные отсутствуют
125	93550.14	110283.78	данные отсутствуют	данные отсутствуют
126	93550.17	110283.67	данные отсутствуют	данные отсутствуют
127	93550.2	110283.57	данные отсутствуют	данные отсутствуют
128	93550.23	110283.46	данные отсутствуют	0.1
129	93550.37	110283.07	данные отсутствуют	0.1
130	93558.24	110263.85	данные отсутствуют	0.1
131	93538.18	110231.28	данные отсутствуют	0.1

Государственный регистратор		ФГИС ЕГРН
полное наименование должности	подпись	инициалы, фамилия

М.П.

Раздел 4.2

Выписка из Единого государственного реестра недвижимости об объекте недвижимости
Сведения о частях земельного участка

Земельный участок				
(вид объекта недвижимости)				
Лист № ____ Раздела 4.2		Всего листов раздела 4.2 : ____		Всего разделов: ____
Всего листов выписки: ____				
13.07.2017 № 99/2017/22842306				
Кадастровый номер:			78:06:0002095:2632	
Сведения о характерных точках границы части (частей) земельного участка				
Учетный номер части: 3				
Система координат: мек 64				
Зона №				
Номер точки	Координаты, м		Описание закрепления на местности	Средняя квадратическая погрешность определения координат характерных точек границы части земельного участка, м
	X	Y		
1	2	3	4	5
132	93567.22	110240.15	данные отсутствуют	0.1
132	93567.22	110240.15	данные отсутствуют	0.1
133	93577.14	110257.88	данные отсутствуют	0.1
134	93577.44	110258.81	данные отсутствуют	данные отсутствуют
135	93577.34	110259.81	данные отсутствуют	0.1
136	93576.9	110260.63	данные отсутствуют	данные отсутствуют
137	93576.15	110261.25	данные отсутствуют	0.1
138	93568.42	110265.4	данные отсутствуют	0.1
139	93576.71	110278.19	данные отсутствуют	0.1
140	93580.09	110283.4	данные отсутствуют	0.1
141	93580.27	110283.67	данные отсутствуют	0.1
142	93580.59	110284.11	данные отсутствуют	0.1
143	93580.63	110284.15	данные отсутствуют	0.1
144	93580.66	110284.21	данные отсутствуют	0.1
145	93585.08	110291.84	данные отсутствуют	0.1
146	93585.22	110291.98	данные отсутствуют	0.1
Государственный регистратор			ФГИС ЕГРН	
полное наименование должности			подпись	
			инициалы, фамилия	

М.П.

Раздел 4.2

Выписка из Единого государственного реестра недвижимости об объекте недвижимости

Сведения о частях земельного участка

Земельный участок			
(вид объекта недвижимости)			
Лист № __	Раздела 4.2	Всего листов раздела 4.2 : __	Всего разделов: __
Всего листов выписки: __			
13.07.2017 № 99/2017/22842306			
Кадастровый номер:		78:06:0002095:2632	

Номер точки	Координаты, м		Описание закрепления на местности	Средняя квадратическая погрешность определения координат характерных точек границы части земельного участка, м
	X	Y		
1	2	3	4	5
147	93585.32	110292.12	данные отсутствуют	0.1
148	93587.07	110295.09	данные отсутствуют	0.1
149	93588.6	110297.68	данные отсутствуют	0.1
150	93590.79	110301.39	данные отсутствуют	0.1
151	93591.11	110301.81	данные отсутствуют	0.1
152	93588.71	110303.22	данные отсутствуют	0.1
153	93588.48	110302.78	данные отсутствуют	0.1
154	93586.27	110299.05	данные отсутствуют	0.1
155	93584.75	110296.47	данные отсутствуют	0.1
156	93583.1	110293.68	данные отсутствуют	0.1
157	93582.96	110293.54	данные отсутствуют	0.1
158	93582.86	110293.39	данные отсутствуют	0.1
159	93578.37	110285.65	данные отсутствуют	0.1
160	93578.07	110285.25	данные отсутствуют	0.1
161	93578.03	110285.19	данные отсутствуют	0.1
162	93577.82	110284.87	данные отсутствуют	0.1
163	93574.45	110279.66	данные отсутствуют	0.1
Государственный регистратор				ФГИС ЕГРН
полное наименование должности			подпись	инициалы, фамилия

М.П.

Раздел 4.2

Выписка из Единого государственного реестра недвижимости об объекте недвижимости

Сведения о частях земельного участка

Земельный участок			
(вид объекта недвижимости)			
Лист № ___	Раздела 4.2	Всего листов раздела 4.2 : ___	Всего разделов: ___
Всего листов выписки: ___			
13.07.2017 № 99/2017/22842306			
Кадастровый номер:		78:06:0002095:2632	

Номер точки	Координаты, м		Описание закрепления на местности	Средняя квадратическая погрешность определения координат характерных точек границы части земельного участка, м
	X	Y		
1	2	3	4	5
164	93565.67	110266.12	данные отсутствуют	0.1
165	93565.37	110265.14	данные отсутствуют	данные отсутствуют
166	93565.46	110264.51	данные отсутствуют	данные отсутствуют
167	93566.35	110263.44	данные отсутствуют	0.1
168	93574.66	110258.98	данные отсутствуют	0.1
169	93564.92	110241.56	данные отсутствуют	0.1

Государственный регистратор		ФГИС ЕГРН
полное наименование должности	подпись	инициалы, фамилия

М.П.